

FICHE PROFIL DE Baignade - Synthèse (Page 1/2)

Date d'élaboration (ou de mise à jour du profil) :

juin-23

Région : **Occitanie**

Département : **Aude (11)**


Commune : **Duilhac-sous-Peyrepertuse**

Site baignade : **Moulin de Ribaute**

Contact de la personne responsable de la baignade

Commune de Duilhac-sous-Peyrepertuse
8 chemin du Fort - 11 350 DUILHAC-SOUS-PERYREPRTUSE - Téléphone : 04 68 45 40 55










DESCRIPTION GENERALE DU SITE DE Baignade

Caractéristiques physiques de la zone de baignade		Illustration
Localisation de la plage :	Au niveau du plan d'eau du moulin	
Nature de la plage :	Sable et aire bétonnée	
Equipements et usages de la zone de baignade		
Période d'ouverture :	Voir arrêtés municipaux	
Fréquentation estimée:	1 000 personnes/j	
Equipements sanitaires:	Oui	
Poste de secours:	Secours depuis la digue du Moulin	
Poste de surveillance:	surveillance depuis la digue du Moulin	
Stationnement:	Parking payant à proximité	
Usages nautiques / loisirs aquatiques:	Voir arrêtés municipaux	
Accès aux animaux:	Chiens tenus en laisse autorisés	
Autres équipements:	Aucun	

Localisation et Schéma de la zone de baignade



HISTORIQUE DU CLASSEMENT QUALITE DU SITE DE Baignade

Année	2018	2019	2020	2021	2022
Classement qualité (Directive 2006)					
	 : Excellent -	 : Bon -	 : Satisfisant -	 : Insuffisant -	
Description des épisodes de pollutions au cours des dernières années :	Sans objet				
Commentaires éventuels :	Sans objet				